

Remerciements :

-A la mairie de Verneuil sur Vienne.

[patrimoine -* Verneuil-sur-Vienne \(verneuil-sur-vienne.fr\)](http://patrimoine-*Verneuil-sur-Vienne(verneuil-sur-vienne.fr))

- à l'USEP 87

-Aux élèves de CM1-CM2 et de CM2 de l'école de Verneuil (2020-2021)

- à la porte de mon école -



Parcours Patrimoine et Nature

Localisation : Verneuil sur Vienne

Longueurs: 1,66 km et 2,74km

Temps: entre 30 min et 1h30

Difficulté: Facile



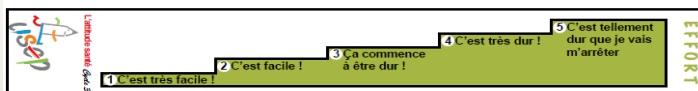
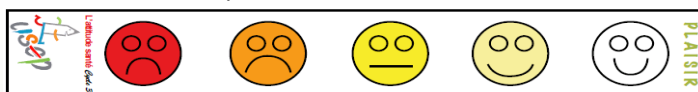
Église du 12ème



Parc des Troubadours



Evalue ton ressenti suite à ces parcours:



Parcours patrimoine :

Descriptif du parcours

PI = Point d'Intérêt

1 – Départ **parking** entre la mairie (ancienne école des garçons) et l'église.

2 – Passer devant la **boulangerie** et continuer jusqu'au carrefour.

3 – Tourner à droite **rue du Vieux Bourg**, puis prendre la 1^{ère} à gauche.

PI n°1

4 – Descendre la **rue du Lavoir**.

5 – Arrivés au **PI n°2** , remonter à gauche et passer le **parking à vélos**.

6 - Traverser la route pour se diriger vers **Peynnevayre**.

7 – Emprunter le petit chemin qui traverse le parc, en direction du **château**.

PI n°3

8 – Contourner le château, en laissant sur votre droite le **monument aux morts**. **PI n°4**

9 – Prendre à gauche puis tout de suite à droite.

Au bout de la rue, poursuivre en passant par le **sentier étroit**. **PI n°5**

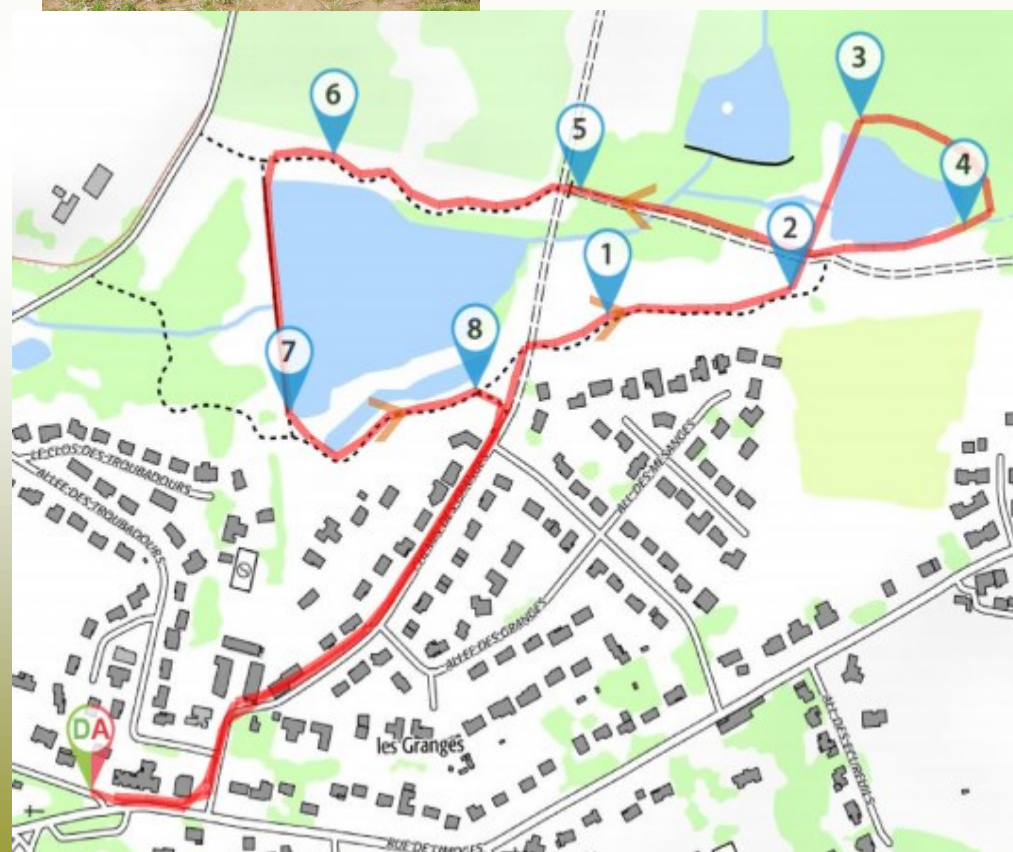
10 – Arrivés en haut, tourner à gauche puis rejoindre la **rue de Limoges** à droite.

11 – Traverser au prochain passage piétons et avancer jusqu'au **PI n°6** .

(De là, part le parcours Nature.: variante pour les plus grands)

12 – Revenir par la **rue du Pré Vieux** et tourner à gauche dans la **rue des Ecoles** pour rejoindre le dernier

PI n°7 .



Parcours nature :

Pour ce parcours tu n'auras pas d'indications, à toi de te repérer grâce à la carte et les photos – Départ Pl6 du parcours Patrimoine. Suis le panneau "Parc des troubadours", cette rue te conduira jusqu'au parc.



Activités parcours Patrimoine:

Activité 1: Suivez le parcours décrit. Pensez à vous repérer sur le plan à chaque étape et à chaque fois que vous arrivez à un point d'intérêt.

Activité 2 : chasse-photos

Entre chaque point, trouvez la photo qui a été prise et situez-la à l'aide d'une croix sur le plan. Écrivez aussi la lettre qui correspond à la photo.

Énigmes: (les réponses sont à consulter sur le site de la mairie)

- 1/Que trouve-t-on à l'emplacement du point d'interrogation?
- 2/Combien y a-t-il de croix monumentales sur ce trajet?
- 3/En quelle année le lavoir a-t-il été restauré....?
- 4/Combien as-tu vu de boîtes à livres sur le parcours?
- 5/Trouve le nombre gravé sur une pierre dans le petit chemin.

Les points remarquables :



POINT 1 : Vieux bourg

À l'époque Napoléonienne, le vieux bourg comptait une quarantaine de maisons.



POINT 2: Le lavoir

Il a été aménagé au 19ème siècle, il est alimenté par une source.

Activités :parcours Nature

Activité 3

Réalise les défis suivants aux différents points photos

1. Tourner autour des arbres en pas chassés 3 tours dans un sens et 3 dans l'autre.
- 2: En courant, faire le tour du triangle en herbe, formé par les chemins (course en solo ,en duo ou en relais)
- 3 : Rapporter le plus rapidement possible au minimum 10 éléments naturels (Ne pas casser les branches ou cueillir les fleurs)
- 4: Avec les éléments ramassés, représenter un objet, une figure, un portrait ou une structure de son choix (land art)
- 5: Aller du point 5 au point 6 en suivant ces actions : 8 cloche-pied gauche, 8 cloche-pied droit , 8 pas de géants puis terminer en trottinant .
- 6: Jouer 5 minutes.
- 7: Réaliser 6 burpees puis 6 jumping jack
- 8: Ne pas parler pendant au moins 2 min , écouter le chant des oiseaux et essayer de les localiser.

Chasse photos (suite)



D

2



POINT 3 Château de Peyneveyre

En juillet 1463, se rendant à Saint-Junien, le roi Louis XI fut hébergé en ce château...



E



F



POINT 4: Monument aux morts

Il a été construit dans le premier quart du 20ème siècle et porte les noms des soldats de la commune morts au combat.

POINT 5: petit chemin mystérieux

Il est longé par un mur en pierres très ancien et par une végétation dense.



Chasse photos

Retrouve ces 6 photos entre le point 1 et le point 7



1

POINT 6: Ancien pressoir

Les premières traces d'un vignoble remontent à **1503**. On dit qu' Henri IV n'ayant pas trouvé le vin de Verneuil à son goût, aurait choisi de l'améliorer en faisant venir d'Espagne de nouveaux pieds de vigne qui furent alors plantés à Verneuil.

A Verneuil il y a eu jusqu'à 19 pressoirs .



POINT 7: École de filles

À cette époque, les filles et les garçons étaient séparés.

Elle est aujourd'hui l'école maternelle.

L'école des garçons est , elle, devenue la mairie.



B



C