

Remerciements :

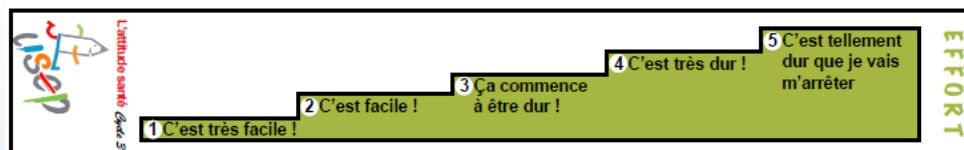



- à la porte de mon école -

Aux élèves de la classe des CPA de l'école Ferdinand Buisson de Feytiat (2020-2021) pour la réalisation de ce livret.

Le Moulin de la Vergne

Evalue ton ressenti suite à cette randonnée:

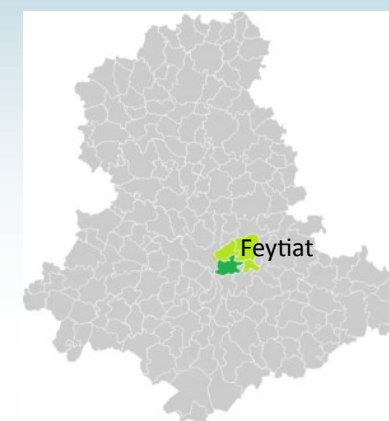


Localisation : Feytiat

Longueur: 3,3 km

Temps: 1h50

Difficulté: Facile



Descriptif du parcours :

Au départ de l'école :

- Traverser au niveau du portail de l'école maternelle et suivre le trottoir qui surplombe les stades.

-Au bout de la rue des écoles, tourner à gauche en direction du gymnase Couderc.



- Traverser sur le passage piéton avant le rond-point , puis suivre le trottoir jusqu'au panneau « impasse ».




- Traverser en faisant bien attention puis se diriger sur le chemin goudronné en direction de l'étang du Moulin de la Vergne.



- Arrivés à la fourche, prendre le chemin de droite qui monte légèrement pour avoir l'étang à votre gauche.

- Suivre le chemin et après une montée et un champignon en bois , tourner à gauche sur le chemin bétonné qui descend.



- Arrivés au piquet en bois sur lequel il y a des ronds de couleurs, tourner à gauche pour revenir vers l'étang.



⇒ Activité 3

Sur le parcours vous pourrez observer des animaux, objets ou plantes sur les photos ci-dessous. Quels intrus se sont glissés dans les photos ?

		
1	2	3
		
4	5	6

⇒ Activité 4

Entre les points 4 et 5 vous allez voir un panneau qui explique qu'une forêt a été plantée près de l'étang en l'an 2000.

Combien d'arbres ont été plantés? A-10 B- 100 C-697 ?

⇒ Activité 5

Que peut-on voir au point 5 du parcours (juste avant de rejoindre la fourche)?

A- Une balançoire B- Une passerelle en bois C- Une cabane de pêcheur

Activité 5 : réponse B

Activité 4 : réponse C

Activité 3 : 3-5-6 sont des intrus

Réponses : activité 2 (A:interdit de se baigner — B:interdit aux véhicules à moteur — C:obligation de tenir son chien en laisse — D:interdit de faire du feu)

Activités :

⇒ Activité 1

Faites au moins 3 activités sportives sur les éléments du parcours de santé .



⇒ Activité 2

Vous allez voir des panneaux sur le chemin, à votre avis que veulent-ils dire?



A



B



C



D

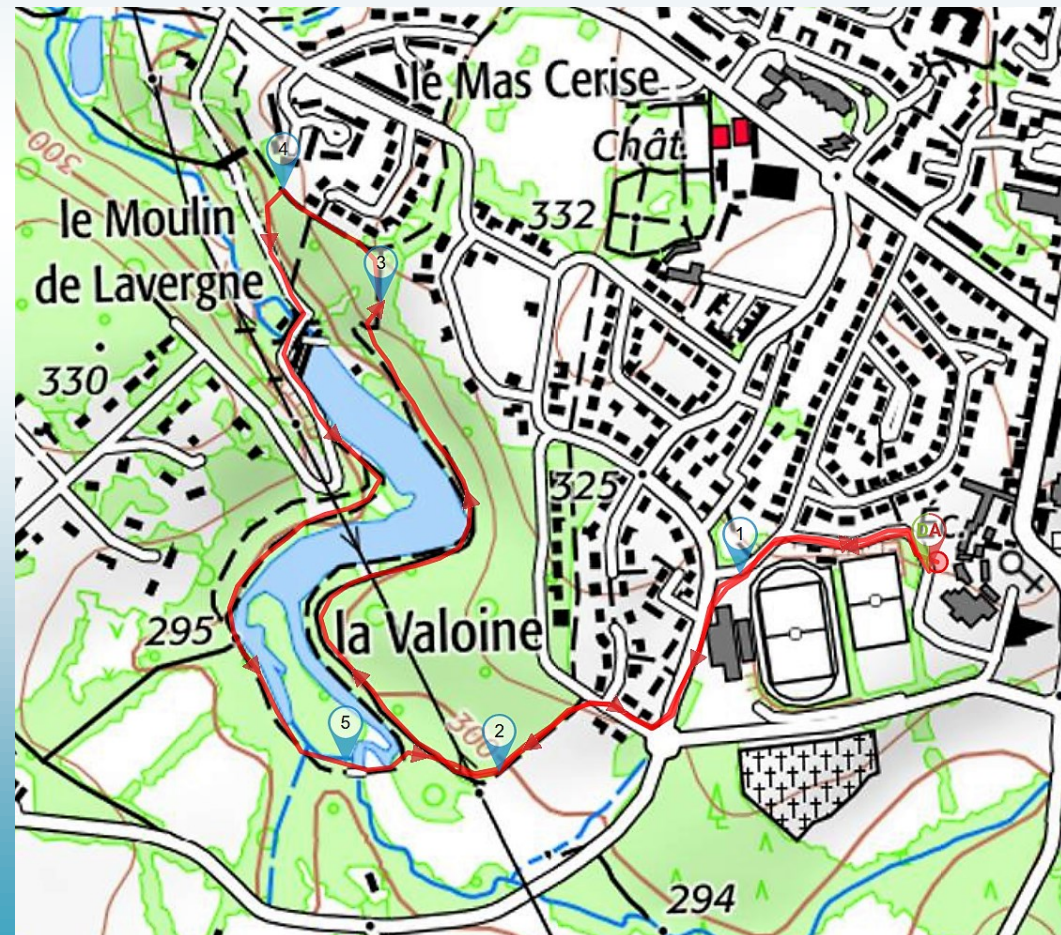
- Passer sur la passerelle en bois en admirant la chute d'eau puis continuer sur quelques mètres sur la route goudronnée en faisant attention.

- Reprendre à gauche pour vous diriger vers l'étang en passant la barrière en bois.



- Continuer sur le chemin le plus proche de l'étang pour rejoindre la fourche et reprendre le même chemin qu'à l'aller pour rejoindre l'école.

Carte de la randonnée :



Les points remarquables :



POINT 1

Le gymnase
Roger Couderc



POINT 2

Les jardins familiaux

POINT 3

Le champignon en bois sculpté



Entre les points 4 et 5 :

chute d'eau et panneau de la forêt de l'an 2000

