

Remerciements :

Aux élèves de la classe de CP /CE1 de Condat sur Vienne.



- à la porte de mon école -

Autour de Condat

Localisation : Condat sur Vienne

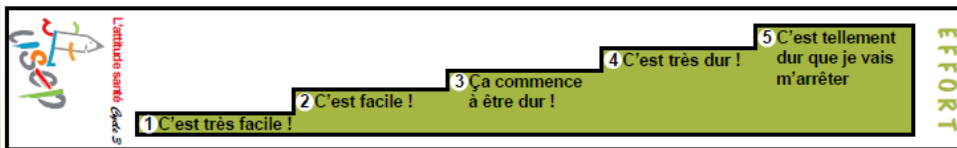

Longueur: 6 km

Temps : 2 h

Difficulté : Facile



Evalue ton ressenti suite à cette randonnée:



DIRECTION RÉGIONALE
DE LA JEUNESSE,
DES SPORTS ET DE LA
COHÉSION SOCIALE



direction des services
départementaux
de l'éducation nationale
Haute-Vienne



Descriptif du parcours :

Descriptif du parcours

(Attention chasse photos tout au long du parcours : voir dans le livret)

Devant l'école, suivre les barrières bleues.

Traverser le parking et l'allée Yves Montand.

Longer l'espace Confluences et tourner à gauche dans la rue Jules Ferry.

Descendre la rue jusqu'au grand virage.

Traverser la route à l'endroit des tribunes et suivre le chemin.

Continuer tout droit en passant devant de grosses pierres (deux fois), en prenant un virage à gauche sous les arbres et en terminant au milieu des prairies.

Tourner à gauche quand on arrive au croisement où se trouvent les souches.

Aller tout droit jusqu'au panneau de « Céder le passage » et traverser la route en **restant très prudent**.

Continuer tout droit en direction du lieu dit le Peyroux.

Continuer sur la route principale dans le hameau de Sereix.

Quand on arrive à la Croix du méchant, traverser la route et continuer sur le chemin qui commence par de gros rochers.

Quand on arrive à la route goudronnée, tourner à gauche.

Continuer tout droit en passant les trois ronds-points.

Longer les barrières bleues pour revenir à l'école.

Carte de la randonnée :

⇒ Départ point vert.

⇒ Arrivée point rouge.



Les points remarquables :



POINT A

Trouve la date inscrite...



POINT C

Quel est le nom de cet arbre ?

- Le frêne
- Le cèdre
- Le hêtre



POINT B

Quelle ville aperçoit-on au dernier plan ?

- Condat sur Vienne
- Paris
- Limoges



POINT D

Quel est le nom de cette croix ?

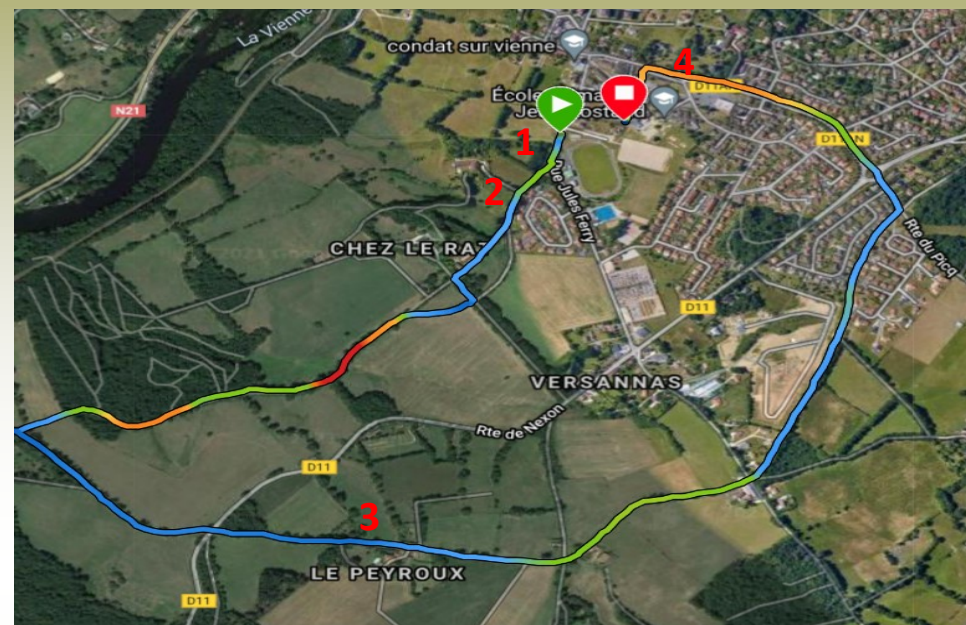
- La croix du Gentil
- La croix du Méchant
- La croix du Voyageur

Chasse Photos :

Observer ces photos puis les numéroter dans l'ordre par rapport aux indications du plan



Carte de la randonnée :



Activités :

Pendant la randonnée :

Observer la présence d'animaux :

vache, limace, corbeau, chien, poule, cheval...

Relever des constructions humaines :

clôture électrifiée, abreuvoir, poulailler...

Relever des traces d'animaux ou sons :

crottes de chiens, plumes, empreintes, chant des oiseaux, aboiements...