

# Remerciements :

Ce livret a été réalisé par la classe de CE1-B de l'école de Boisseuil 2021-2022.



- à la porte de mon école -

Sur le sentier de Gascour

Localisation : Boisseuil

Longueur: 4,8 km

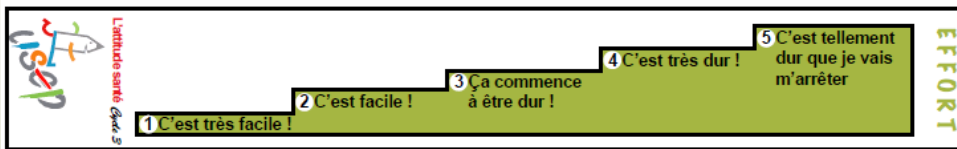

Temps: 1h15

Difficulté: Facile



Réponses : 1 G, 2 C, 3 F, 4 D, 5 E, 6 B, 7 A

Evalue ton ressenti suite à cette randonnée:



# Descriptif du parcours :

**Départ :** Parking de l'école élémentaire en face de la salle des Banturles.

1- Traverser la route en face du parking de l'école au passage piéton. Se diriger vers la droite puis prendre le sentier de Gascour à gauche.



2- Au bout de la ruelle continuer sur le chemin à droite. Passer devant l'étang puis continuer tout droit en montant le chemin.

3- En haut du chemin, au niveau de la prairie, prendre le chemin à droite, passer devant les ruches et l'enclos des chèvres avant de rejoindre la route.

4- Aller tout droit au rond-point et prendre le chemin qui va dans la forêt.

5- Continuer sur le chemin puis prendre le chemin à droite pour passer à côté du pylône électrique.

6- Continuer sur le chemin et rejoindre la route, traverser en faisant attention et prendre le chemin en face puis aller sur la gauche.

7- Rejoindre la route, traverser (attention, traversée sans trop de visibilité pour les véhicules) se diriger à gauche puis prendre le chemin à droite faire quelques mètres puis continuer sur la droite.

8- Rejoindre la route, tourner à droite et marcher en suivant la route jusqu'à revenir à l'école.



5 ○



6 ○



7 ○



# Photos mystères :

Ecrivez la lettre qui correspond au dessous de chaque photo en vous repérant sur le plan.



1 ○



2 ○

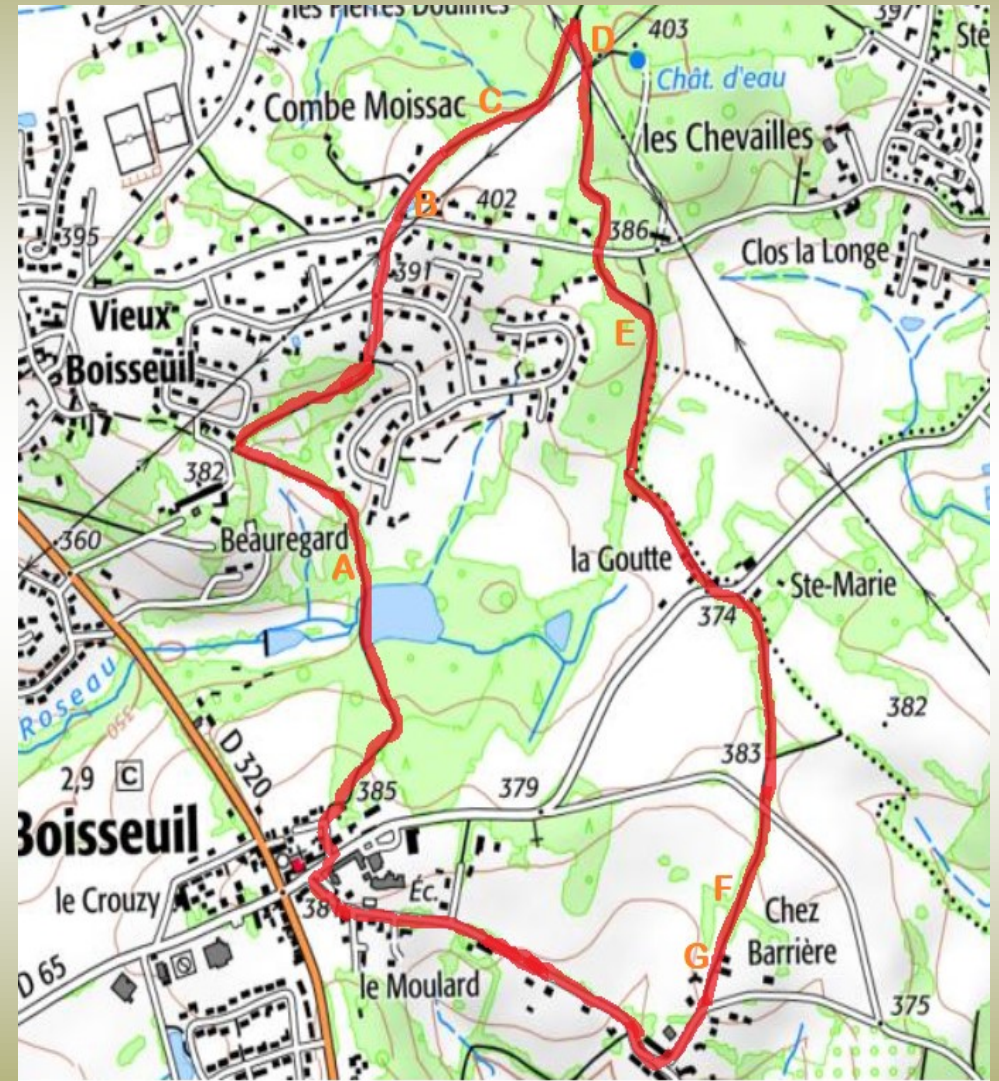


3 ○



4 ○

# Carte de la randonnée :





## Les points remarquables :



### Ecole Guy Monnerot

L'instituteur originaire de Limoges est mort le 1er novembre 1954 dans une embuscade dans les Aurès (Algérie).

Il est considéré comme la première victime de la guerre d'Algérie.



Vue sur l'antenne relais de Boisseuil.

Pour la radio, pour la téléphonie mobile, internet.

Elle a une hauteur de 95 mètres.



Petit étang le long du ruisseau du Roseau.