

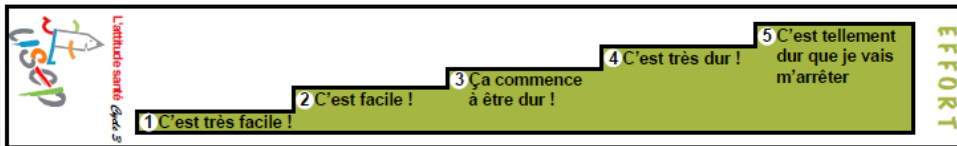



Remerciements :

- à la porte de mon école -

Le parcours aux oiseaux

Évalue ton ressenti suite à cette randonnée:



Localisation : Veyrac

Longueur: 4,6 km

Temps: 2h

Difficulté: Facile



Descriptif du parcours :

Point de départ : Ecole

1. Devant la mairie, tourner à gauche pour descendre jusqu'à l'église.
2. En bas de la rue, tourner à gauche au rond point pour descendre jusqu'au Pont Colombier.
3. Faire demi-tour, au rond point aller tout droit puis tourner à droite sur l'avenue de la mairie.
4. Repasser devant la mairie et longer notre école.
5. Tourner à gauche puis prendre la première à droite. Entrer dans le bois puis tourner à gauche.
6. Au bout du chemin, prendre la route à droite.
7. Tourner à gauche pour prendre le chemin qui entre dans le bois du Mas Martin.
8. Tourner à gauche sur le parcours de santé.
9. Tourner à droite pour reprendre le chemin puis à droite sur la route.
10. Devant une barrière en bois, tourner à gauche le long du cours d'eau.
11. Au bout du chemin, tourner à gauche puis à droite pour retrouver le sentier.
12. Tourner à droite et aller tout droit pour rejoindre la place de la mairie.

6— Complétez le texte ci-dessous en trouvant le nom du cours d'eau qu'enjambe le Pont Colombier.

Le Pont Colombier

Notre école porte son nom. Il date du début du XVIIème siècle. Il permettait de traverser le _____.

A l'étage, se trouvait un pigeonnier.



Points remarquables/activités :



L'arbre aux oiseaux

C'est un arbre de la Révolution, il a donc été planté au moment de la révolution Française.

Attaqué par les capricornes, plutôt que d'être abattu, il a été sculpté par Francis Cuny.

D'autres oiseaux ont été sculptés, vous les trouverez tout au long de votre parcours.

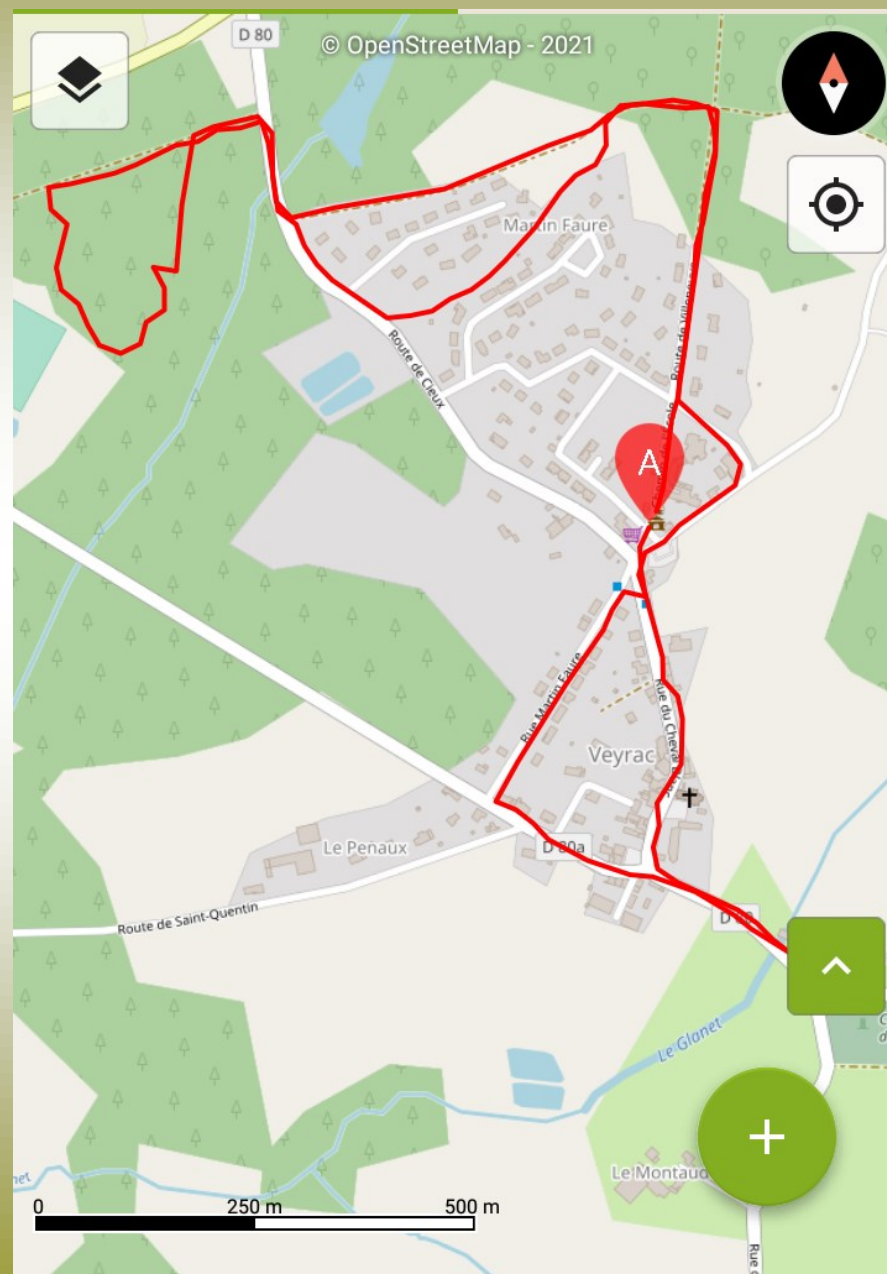
4— Effectuer le parcours de santé dans les bois du mas Martin.

5— Tout au long du parcours vous pouvez retrouver des galets qui ont été décorés puis cachés.

Vous pouvez retrouver leur emplacement précis via l'application « galet Pocket » ;

A vous de les retrouver, les faire voyager en les cachant à un autre endroit (n'oubliez pas de noter leur emplacement dans l'application) ou d'en décorer de nouveaux à cacher.

Carte de la randonnée :



Points remarquables/activités :

1— Au fur et à mesure de votre randonnée vous allez croiser des sculptures d'oiseaux.

Notez ci-dessous les lettres qui correspondent à chaque oiseau dans l'ordre où vous les croisez pour retrouver le nom de l'artiste qui les a réalisés.

F _ _ _ _ _



C



Y



C



N



S



F



I



U



N



A



R

2— Tout au long de votre randonnée, trouver au moins 3 végétaux différents.

3— Tout au long de votre randonnée, repérer les oiseaux et écouter leur chant.