

# Remerciements :



- Aux élèves de la classe des vacances apprenantes de l'école des Rochettes à Bellac - juillet 2021

- à la porte de mon école -



**Des marches vers les artistes...**

Localisation : Bellac

Longueur: 4,2 km

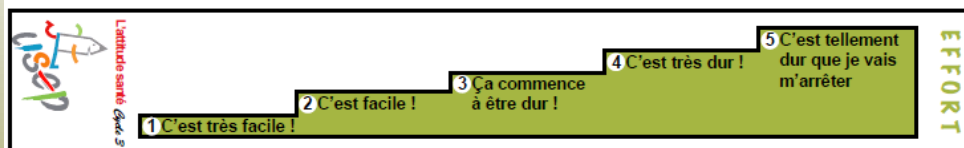

Temps: 3h

Difficulté: Moyenne



(présence de nombreux escaliers)

Evalua ton ressenti suite à cette randonnée:



# Descriptif du parcours :

## Au départ de l'école :

- Prenez à gauche et montez en haut de la rue où vous tournerez sur la droite au niveau du passage piéton (en direction d'un panneau « interdit de stationner »). Continuez tout droit.
- Arrivés au rond point, prenez la 1ère route à droite, direction Poitiers. Vous allez arriver devant la maison de Jean Giraudoux (point 1 / activité 1).
- Traversez au niveau du feu pour aller rue Louis Jouvét.
- a la 1ère intersection tournez à droite rue Painlevé; Traversez au 1er passage piéton pour entrer dans le parc Guy Bousseley (point 2 / activité 2).
- Sortez du parc en longeant la mairie (sur votre droite).
- Au niveau de l'esplanade « André Cluzeau » devant la mairie (point 3/ activité 3), prenez le passage piéton pour aller en face dans la voie sans issue.
- Tournez à droite pour rentrer dans le théâtre du Cloître (point 4).
- Dans le théâtre, descendez les escaliers le long du bâtiment en verre et traversez les jardins. Vous arrivez sur un parking. Traversez le et prenez le chemin en face vers la maison des artistes (point 5) puis descendez y par les escaliers.
- Arrivés à la maison des artistes, continuez dans le chemin qui descend au milieu des champs vers la gauche; vous arriverez à un immense arbre (activité 4) : descendez sous le viaduc en longeant la barrière.
- Vous arrivez face à la station d'épuration. Remontez vers la gauche.
- Juste après un chalet et avant le viaduc tournez dans le chemin avec 2 murets en pierre à droite. Suivez le chemin qui descend.
- Vous passerez devant une ruine au pied du viaduc (point 6 / activité 5).
- Au pied du viaduc, remontez par les marches en pierre. En haut des escaliers, prenez à droite le long de la barrière en bois.
- Attention, il y a de nouveau des marches en pierre. Prenez à droite en haut de celles-ci. Continuez à monter jusqu'à rejoindre la route.
- Arrivés sur la route, prenez à droite, vous pourrez admirer un point de vue sur Bellac (point 7 / activité 6), puis montez jusqu'au boulevard Victor Bussièrè.

## ACTIVITE 9 – SCULPTURES VISAGES

Combien y a-t-il de visages sur la sculpture du jumelage?

- a) 12                      c) 19
- b) 24

## ACTIVITE 10 – EGLISE

Entrez dans l'église et trouvez le reliquaire.

## ACTIVITE 11- MAISONS A COLOMBAGES

Depuis le parking de l'église, combien y a-t-il de maisons à colombages?

- a) 3                      c) 5
- b) 4

## ACTIVITE 12 - LE BANC

Selon vous quelle est la matière du banc ?

- a) bois                      c) granit
- b) béton

## ACTIVITE 13 - L'INCONNU CELEBRE

Trouvez la plaque entre le 14 et le 36 rue Thiers. Qui est venu dans ce bâtiment ? Qu'a-t-il écrit ?

# Activités :

## ACTIVITE 5 – VIADUC

En sachant que 7 pierres mesurent environ 2 m, quelle est la hauteur d'un pilier du viaduc?

Calculez à 5m près.

## ACTIVITE 6 – POINT DE VUE

Trouvez le pigeonnier , le viaduc , le Vincou , la tannerie ,et l'église dans le paysage en face de vous.

## ACTIVITE 7 – TANNERIE

A quoi servait ce petit bâtiment à côté de la tannerie?



## ACTIVITE 8 - PONT DE LA PIERRE

Quelles marchandises étaient transportées à Bellac grâce au Pont de la Pierre ?

Indice : trouvez la plaque d'information du pont.

- Empruntez le Boulevard Victor Bussière puis continuez tout droit dans le chemin barré pour les voitures. Au bout, descendre les .....marches.
- En bas des marches vous arrivez à la tannerie (activité 7), suivez le panneau « pont de la pierre ».
- Au pont de la pierre (point 8 / activité 8), tournez à gauche dans la rue qui monte (panneau sens interdit).
- Un peu plus loin, prenez à gauche au niveau des escaliers à proximité d'une sculpture avec des têtes (activité 9) puis de nouveau à gauche en haut des escaliers au niveau des 2 bancs.
- Environ 40 m plus loin, vous trouverez de nouveaux escaliers; descendez les puis prenez tout de suite à droite pour remonter. Vous arriverez à une plaque information sur « la porte Trilloux » (vous trouverez une table d'orientation sur votre droite). Allez tout droit dans la rue qui remonte.
- Au croisement où il y a le panneau « porte Trilloux », tournez à gauche.
- Vous arrivez maintenant devant l'Eglise (point 9/ activité 10) et une maison à colombages (point 10 / activité 11).
- En quittant la place de l'Eglise prenez la rue qui monte en direction du panneau « limité à 30 ».
- Vous allez passer devant un banc (sur votre droite); Arrêtez vous pour y faire l'activité 12.
- En haut de la rue, tournez à gauche et longez la médiathèque (point 11) pour avancer dans la rue Thiers (activité 13).
- Tournez à droite dans la rue Gambetta.
- - Au rond point, tournez à droite dans la rue pavée. Après 50m, prenez à gauche rue Lamartine. Vous arrivez devant la sous préfecture (point 12).
- Au stop avant le champ de foire, tournez à gauche rue Gambetta puis au bout de la rue prenez à droite et remontez la rue du Coq.
- Au rond point prenez la direction du Dorat pour revenir à l'école.

# Carte de la randonnée :

# Activités :



## FIL ROUGE : MARCHES

Combien de marches y a-t-il sur tout le trajet ?

## ACTIVITE 1- MAISON JEAN GIRAUDOUX

Combien d'années a vécu Jean Giraudoux ?

## ACTIVITE 2 – PARC DE LA MAIRIE

Quand vous arrivez dans le parc de la mairie vous devez trouver deux sculptures

Dans le jardin de la mairie, trouvez une plaque en granite. Puis trouvez sur celle-ci le nom du maire qui a cofondé le jumelage avec le maire de la ville de Bellac ?

## ACTIVITE 3 – LA MAIRIE

Devant la mairie, trouvez le nombre de chien assis (chien assis : fenêtre qui dépasse du toit).

Sur la fontaine en face de la mairie combien de jets d'eau y a-t-il ?

## ACTIVITE – 4 – L'ARBRE REMARQUABLE

Essayez de trouver le nom de cet arbre.

a: chêne                                      c) cèdre

b: châtaignier



### POINT 10

#### Maison à colombages

Une maison à colombages est une vieille maison avec des poutres qui dépassent.

Une maison à colombages est faite de bois et de plâtre ou de bauge (argile ou terre ou paille). On en trouve plusieurs dans le vieux Bellac.

## Les points remarquables :

### POINT 1

#### La maison de Jean Giraudoux

Jean Giraudoux est né dans cette maison le 29 octobre 1882. Il était écrivain et a écrit de nombreuses pièces de théâtre. Aujourd'hui on fait des spectacles dans ce lieu.




### POINT 11

#### Médiathèque Jean Giraudoux

Depuis le 18 septembre 2012, la médiathèque occupe l'ancien tribunal. Il est réaménagé par l'architecte Nicolas Balmy.

Elle est nommée la médiathèque de Jean Giraudoux.

Maintenant sont mis à disposition des livres, des ordinateurs et des CD.



### POINT 12

#### Sous préfecture

Près de l'ancien Collège des Doctinaires, cet hôtel particulier du XVIIIe siècle fut construit à la périphérie de la ville ancienne par Jean Joseph de Verdilhac, président lieutenant civil et secrétaire du Roy.

Il fut vendu en 1860 au département de la Haute-Vienne, pour installer la première Sous-préfecture.



### POINT 2

#### Le parc de la mairie

Le parc de la mairie s'appelle le parc Guy Boussety. On y trouve 2 monuments en l'honneur de Jean Giraudoux ainsi que l'école Jean Giraudoux.

### POINT 3

#### La mairie

Ancien castel de la famille des Barthon de Montbas, qui date du XVIe siècle. Ce n'est qu'au XVIIIe siècle qu'il y eut le premier maire, le Vicomte de Montbas. Sa construction en L est agrémentée d'échauguettes (tourelles) aux angles du bâtiment.





#### POINT 4

##### Théâtre du Cloître

Le théâtre du Cloître a été créé en 2002. Tout au long de l'année il y a de nombreux spectacles. Un festival y est organisé tous les ans.



#### POINT 7

##### Point de vue sur Bellac

Du point de vue, on voit un panorama de Bellac.

D'ici, on peut admirer l'église, le pigeonnier, l'usine de tannerie et le Vincou.

#### POINT 5

##### Maison des artistes

La maison des artistes accueille les artistes en résidence au théâtre du Cloître. Ils y créent leurs projets et y mettent en place leurs spectacles.



#### POINT 8

##### Pont de la Pierre

Le pont traverse le Vincou. Il se trouve dans le vieux Bellac. Il possède 4 arches. Il a été construit au 13ème siècle, c'est l'un des plus vieux ponts médiévaux de France;

Il servait au commerce vers l'océan Atlantique.



#### POINT 6

##### Ruine et viaduc

Le viaduc des tanneries est un pont avec 9 arches, il fait 172 mètres. Il sert de voie ferrée depuis 1880. Il a été créé par l'équipe de Gustave Eiffel (constructeur de la tour Eiffel). En dessous, il y a une ruine qui a servi de station de pompage.



#### POINT 9

##### Eglise Notre Dame

Elle a été construite au 12ème siècle. Le clocher date du 14ème siècle. Il y a 2 chapelles latérales. Le mobilier est classé monument historique: reliquaire, statues, orgue...

