

Réponses chasse photos :

- 1 : sur la façade de la cidrerie
- 2 : le puits devant la maisonnette
- 3 : un muret de pierres à l'entrée du chemin en terre (à droite de la rue du Clos)
- 4 : portail en face de l'école Gaucher Teilout

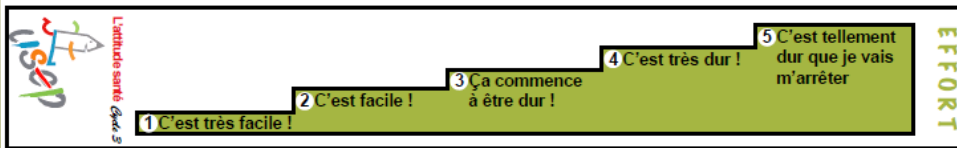

Réponses quizz

- 1: Le portail est gris.
- 2: L'entrée du village était située au vieux chêne.
- 3: Les murs de la cidrerie sont en briques.

Remerciements :

Aux élèves des classes de CE1 et CE2 de Saint Priest sous Aixe 2022—2023

Evalue ton ressenti suite à cette randonnée:



- à la porte de mon école -

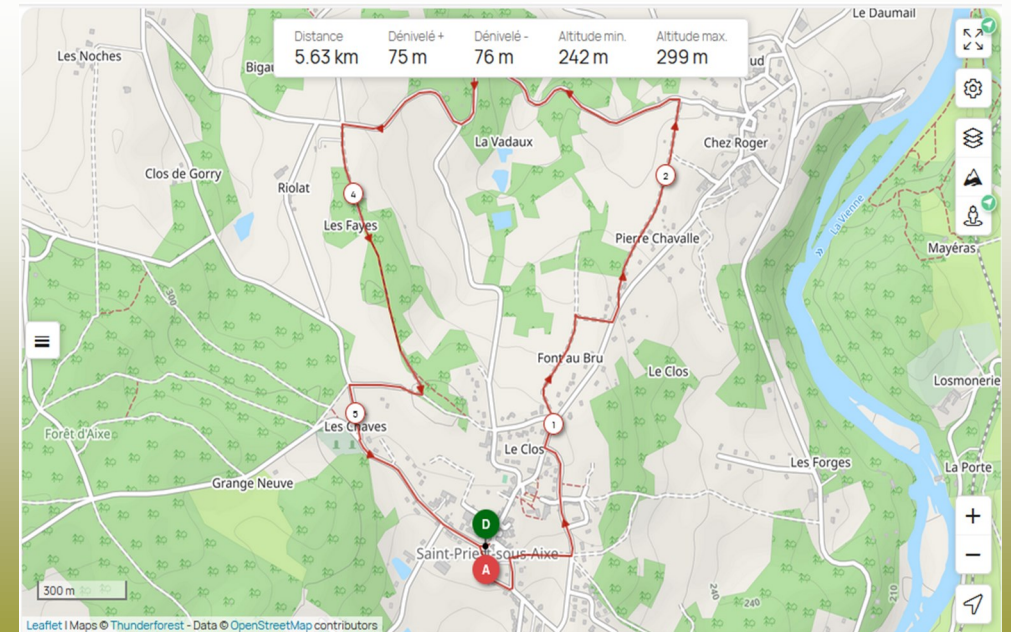
Le chemin des écoliers

Localisation : Saint Priest sous Aixe

Longueur: 5,6 km

Temps: 2 h

Difficulté: Facile



Descriptif du parcours :

Au départ de l'école :

- Partez devant l'école Gaucher Teillout
- Traversez la route jusqu'à la bascule sur la place de l'église.
- Traversez la place en direction du porche, derrière lequel vous découvrirez une fontaine avec une tête de lion sculptée. Il y a des poissons, mais attention : pêche interdite :-)
- Repassez ensuite devant l'église pour prendre la rue des Glycines, puis tournez à droite rue du 8 mai 1945, puis à gauche allée du gros chêne. A vous de le trouver ! Depuis le gros chêne, vous pouvez voir la mairie à gauche.
- Au bout du chemin, tournez à gauche dans le chemin de la Videllerie, puis passez devant le cabinet médical.
- Continuez tout droit jusqu'au stop, puis à droite jusqu'à la rue du Clos (sur la gauche).
- Prenez le chemin en terre sur la droite puis continuez tout droit. Vous passez devant des murets de pierre.
- Tournez à droite pour revenir sur la route de chez Roger, puis reprenez le premier chemin en terre à gauche.
- Continuez tout droit jusqu'à la route, puis tournez à gauche sur l'allée de chez Roger.
- Continuez tout droit : vous passez devant une maisonnette avec un puits sur la droite. Plus loin, vous pouvez apercevoir sur votre droite les carrières de Pagnac et le village de Verneuil / Vienne.
- Continuez tout droit et prenez le chemin sur votre gauche au carrefour des Vergnades. Suivez ce chemin puis tournez à droite et reprenez à droite pour rejoindre la rue de la Châtaigneraie.
- Tournez à gauche pour passer devant la cidrerie et le cimetière. Continuez tout droit pour revenir à la place de l'église..




Écoutez l'histoire de l'école



La cidrerie

Chasse photos :


Où trouver ces éléments sur le parcours ?



1



2



3



4

Quizz

- 1/ De quelle couleur est le portail du cimetière ?
- 2/ Où était située l'ancienne entrée du village de Saint-Priest sous Aix ?
- 3/ Quel matériau compose les murs de la cidrerie ?