

Remerciements :

Aux élèves de CE1-CE2 de l'école de Berneuil 2022-2023



- à la porte de mon école -

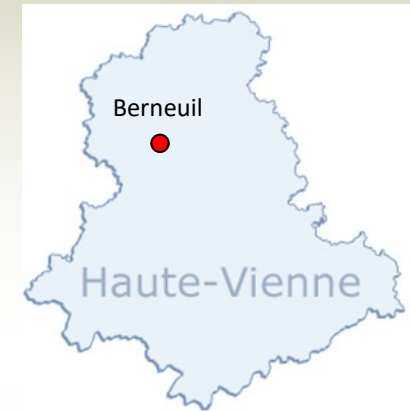
Entre eau et forêt

Localisation : Berneuil

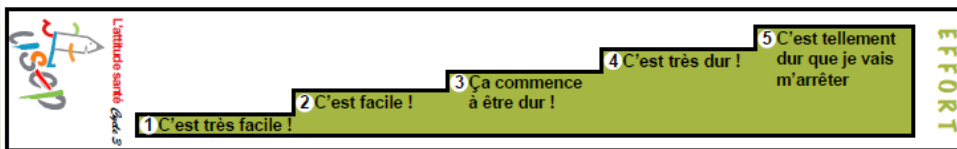

Longueur: 5 km

Temps: 2h

Difficulté: Facile



Evalue ton ressenti suite à cette randonnée:



Descriptif du parcours :

La randonnée débute au passage piéton situé devant l'école et la mairie de Berneuil.

Petite révision du permis piéton avant de commencer pour traverser la route en toute sécurité. (**Activité 1 / Point A**).

C'est parti ! Prenez le passage piéton pour traverser la chaussée. Faites attention à la circulation sur cette route nationale.

Prenez le trottoir vers la droite et marchez environ 50 mètres. Sur votre gauche prenez le chemin qui descend.

Continuez puis prenez le premier chemin à gauche qui vous amène jusqu'à la route. Là tournez à droite et longez la route jusqu'au panneau indiquant le village « Les Mails ».

(**Activité 2 / Point B**).

Toute de suite après le panneau, repérez le chemin sur votre gauche et prenez le.

Longez le champ puis entrez dans la forêt pour vous arrêter devant le pont de pierre du Guédou qui enjambe la rivière le Vincou. Prenez le temps d'écouter le chant des oiseaux et le son apaisant du ruisseau. (**Activités 3 et 4 / Point C**).

Continuez ensuite le chemin sous les sapins jusqu'à la route (Attention aux quelques trous !). (**Activité 5 / Point D**). Prenez à gauche*. En haut de la côte arrêtez-vous sous le premier chêne. Admirez sur votre gauche les paysages des Monts de Blond.

(**Activité 7 / Point F**).

***Option** : Avancez vers la droite jusqu'au pont pour observer l'ancien Moulin du Pont. Il s'agit d'une ancienne minoterie. (**Activité 6 / Point E**).

En longeant la route, avancez pour prendre le chemin sur votre gauche puis continuez et prenez à nouveau le chemin à gauche. Longez le mur de pierre puis continuez votre chemin sur la gauche au-dessous d'une ferme. Vous arrivez à la route.

Activité 7 / Point F

Avez-vous remarqué cette boule au loin dans le paysage ?

S'agit-il :

A : d'un vaisseau spatial venu d'une autre planète ?

B : d'un grand arbre en plastique pouvant supporter le changement climatique ?

C : d'une sphère qui abrite un radar pour l'aviation ?

Réponse :



Activité 5 : A Activité 6 : B Activité 7 : C

Activité 1 : 1A-2B-3A Activité 3 : 3 Activité 4 : C

Réponses :

Activité 5 / Point D

A quelle famille le panneau carré à bord bleu devant vous appartient-il ?

A : indication B : obligation C : interdiction

Réponse :

Activité 6 / Point E

Qu'est-ce qu'une minoterie ?

A : un lieu où on compte les minutes.

B : un lieu où des céréales étaient écrasées pour être transformées en farine.

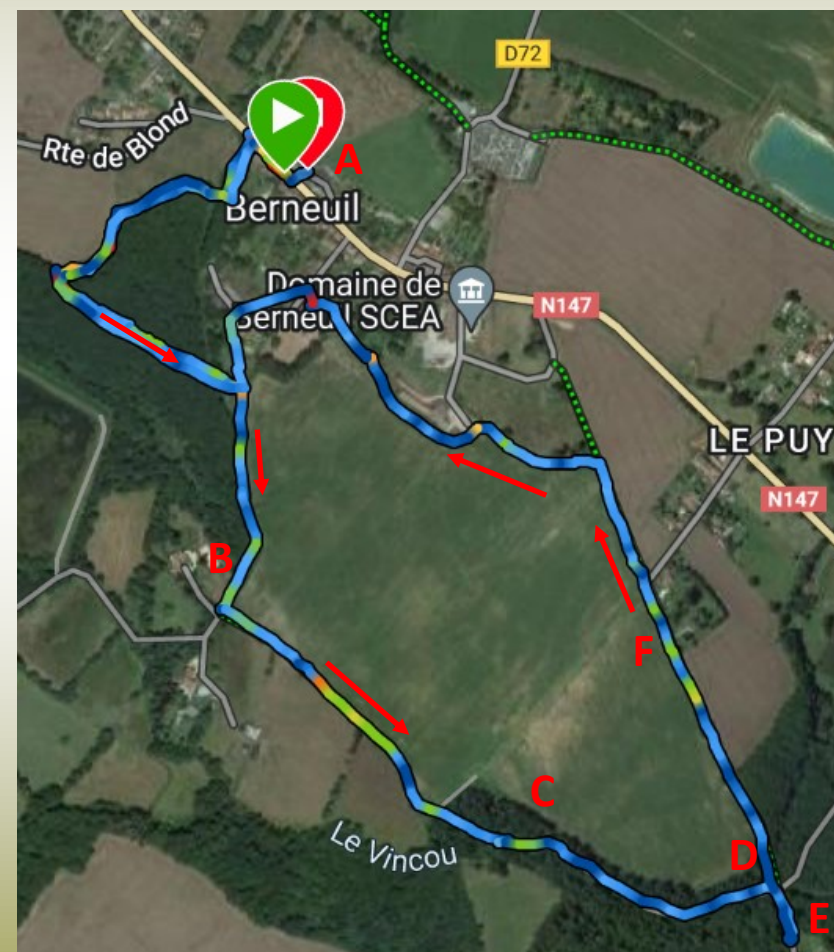
C : un lieu où on traite les vaches.

Réponse :



Carte de la randonnée :

Prenez la route à gauche puis descendez jusqu'à retrouver sur la droite le chemin par lequel vous êtes sortis au début de la randonnée. Le prendre en sens inverse pour monter à la route nationale et retraverser sur le passage piéton . Vous êtes arrivés.



● Départ

● Arrivée

Activités :

Activité 1 / Point A

1. Comment s'appelle la partie de la rue où circulent les voitures ?

A : la chaussée B : le trottoir C : la bande cyclable

2. Avant de traverser une rue ou une route, vous regardez :

A : une fois à droite et une fois à gauche.

B : d'abord à gauche puis à droite et encore à gauche.

C : une fois à gauche et une fois à droite.

3. Un véhicule arrive au moment où vous devez traverser sur un passage piéton sans feux :

A : vous traversez car il doit d'arrêter.

B : vous le laissez passer et vous traversez ensuite.

C : vous courez pour traverser.

Activité 2 / Point B

Admirez sur votre droite ce qui fut peut-être le trône d'un roi ou d'une reine.

Asseyez-vous dessus et confiez-lui un secret.



Activité 3 / Point C

Comptez les arches du pont :

Réponse



Activité 4 / Point C

A quelle famille le panneau rond à bord rouge devant le pont appartient-il ?

A : indication B : obligation C : interdiction

Réponse :